













臺北市建築管理工程處
套繪圖配色分層一覽表

圖層 配色	圖層圖例	圖層中文名稱
水藍色外框線		補套繪—標示套繪
紫色		建物基地範圍
紅色		建物配置圖
淺綠色		防火間隔位置
深綠色		空地配置
黃色		保留地
褐色		現有巷
褐色紅斜線		認定建築線現有巷
黃底紅斜線		騎樓
黃底綠斜線		無遮簷人行道
橙色		退縮地
紫灰色		其他（已確認範圍_公開）
深綠底褐色斜線		私設通路（基地內通路）
無色底褐色格線		未計空地比私設通路（基地內通路）

臺北市建築管理工程處
套繪圖配色分層一覽表

圖層 配色	圖層圖例	圖層中文名稱
白色		建造執照號碼、雜項執照號碼或 文號